


 21 x Pilares novos 13x30

 Pilares existentes

 Pilares demolidos e recompostos

 Pilares

02				
01				
REV.	DATA	EXECUTADO POR	VERIFICADO POR	APROVADO POR

PREFEITURA MUNICIPAL DE SÃO PEDRO DA ALDEIA

SECRETARIA MUNICIPAL DE URBANISMO

Projeto Gradil da Sede da Prefeitura, Sito no bairro Centro - São Pedro da Aldeia - RJ

Coordenadas UTM: 22°50'27.5"S / 42°06'04.0" O

Quadro de áreas:
Área do terreno: 5.360,00 M²
Extensão do gradil novo: 145,82 metros lineares
Extensão do muro novo: 72,23 metros lineares

SECRETÁRIO DE URBANISMO

DIRETOR DE URBANISMO

VISTOS

Título da prancha
Planta do Gradil

Data	Prancha	Escala	Desenhista
12/06/2018	1	1:200	Raphael Lima Moreira